

Geral

JÁ SOMOS 6,32 MILHÕES E não para de chegar gente

População de SC cresce 1,1%, aumento superior ao índice médio brasileiro e dos outros estados do Sul, Sudeste e Nordeste

ROBERTA KREMER

Em um ano, a população de SC cresceu 1,1%, e passou de 6,24 milhões para 6,32 milhões de pessoas. Pela estimativa 2011 do Instituto Brasileiro de Geografia e Estatística (IBGE), o aumento superou o índice brasileiro (0,84%) e dos outros estados do Sul, Sudeste e Nordeste – regiões mais habitadas do país. Florianópolis foi a capital que mais cresceu no Sul e Sudeste.

Segundo ranking divulgado na semana passada, Florianópolis teve o maior aumento em números absolutos em SC. Passou de 421,2 mil para 427,3 mil habitantes – 6.058 pessoas.

Conforme o professor de Planejamento Urbano Elson Manoel Pereira, da Universidade Federal de SC (UFSC), o crescimento populacional se deve à migração do interior de SC.

– O crescimento tem a ver com o processo de “litoralização”. Florianópolis é uma das capitais que mais crescem por causa dos bons índices de educação, além da violência ser menor comparada a outras grandes cidades do país. Outro fator é a imagem que se vende para o resto do país de cidade-paraiso – analisa.

Em percentual, o município que mais cresceu foi Araquari, com 4,23%. Segundo o professor, boa parte dos migrantes paranaenses – que lideram a procura por SC, junto com gaúchos e paulistas – está vindo para o Norte do Estado, mais desenvolvido industrialmente. A cidade tem 25,8 mil habitantes e vem recebendo empresas nacionais e multinacionais.

Em seguida vem Itapema, que no Censo 2010 tinha ficado em primeiro lugar. Para a coordenadora de Divulgação de Informações do IBGE em SC, Sueni Juraci de Mello dos Santos, os atrativos da cidade são a qualidade de vida e suas belezas naturais.

– É um município que gera oportunidades de trabalho, passa por um crescimento imobiliário e fica próximo ao Balneário Camboriú – observa.

Sueni explica que o país passa por uma mudança na mobilidade espacial da população. Em julho, o estudo *Reflexões sobre os Deslocamentos Populacionais no Brasil* apontou que a migração atual é maior para a Região Sul, sobretudo SC, polo de atração turística. Nas décadas de 1960 a 1980, a corrida era para o Sudeste.

roberta.kremer@diario.com.br



Crescimento de mais de 6 mil habitantes (1,44%) em um ano da Capital foi o maior, em números absolutos, entre os municípios de Santa Catarina

Florianópolis está no limite

Se o crescimento populacional continuar alto e nada for feito para melhorar a mobilidade urbana, Florianópolis pode perder o status de “capital da qualidade de vida” para a do estresse no trânsito, como ocorre hoje com São Paulo. Para o professor da UFSC Elson Manoel Pereira, a ilha já sofre com os problemas de trânsito pela falta de conectividade, ou seja, ligações estratégicas entre as vias.

De acordo com Pereira, as ruas de Florianópolis foram mal planejadas

e a maioria desemboca nas mesmas saídas. Ele dá o exemplo da Avenida Beira-Mar Norte, onde qualquer acidente costuma parar o trânsito, como ocorreu com o tombamento de um caminhão no Elevado Wilson Kleinübing, na quinta-feira. Das 15h30min até o início da noite, o trânsito ficou lento em toda a região.

Além disso, para o professor, a cidade precisa de modais alternativos, com mais linhas de ônibus, metrô de superfície e mais ciclovias.

– Quanto mais pessoas, mais se ocupa o solo e mais mobilidade precisa – observa.

Um estudo desenvolvido pelo pesquisador da Universidade de Brasília (UnB) Valério Medeiros, divulgado em 2009, aponta que Florianópolis tem o segundo pior índice de mobilidade do mundo e o deslocamento mais complicado entre 21 das principais capitais brasileiras. Foram levadas em consideração a organização e a conexão das ruas.

Mudanças no FPM

- O aumento do número de habitantes entre 2010 e 2011 mudará a faixa no Fundo de Participação dos Municípios (FPM) para Navegantes, Caçador e Xanxerê, que ampliarão em mais de R\$ 1 milhão o repasse em 2012. Só uma cidade de SC terá queda no FPM: Coronel Freitas, no Oeste, devido à redução populacional.
- O FPM é composto por 23,5% da arrecadação do Imposto de Renda e do Imposto sobre Produtos Industrializados (IPI). Do total, 10% vão para capitais, e 90% aos demais municípios, de acordo com o número de habitantes.

Municípios do Oeste lideram êxodo

DARCI DEBONA

Dos 10 municípios com maior êxodo entre 2010 e 2011 em SC, oito são do Oeste. De acordo com o professor doutor em História Claiton Márcio da Silva, pesquisador em migração de sulistas, isso se deve a uma série de fatores ocorridos após a Segunda Guerra Mundial.

Entre elas estão o esgotamento de produção das propriedades, crise da agricultura familiar, o pensamento de que na cidade é melhor, a falta de políticas e de lazer no campo e a globalização, que ampliou o horizonte dos moradores do interior.

– Tem gente que vai para a cidade ganhar R\$ 500, mas fica feliz em poder ir ao McDonald’s – afirmou.

Marema


Para o prefeito de Marema – a terceira cidade com maior queda na população –, José Antônio Marchetti, um dos principais fatores da evasão é a saída de jovens para estudar.

– É preocupante, pois só estão ficando os velhos na roça – avaliou.

Dirceu e Sonia Provensi ficaram sozinhos. Em 2006, a filha mais velha foi cursar Nutrição em Chapecó. Hoje ela trabalha em Lajeado Grande. No início do ano, o outro filho foi estudar Odontologia em Chapecó.

– Ficamos só nós e as vacas – lamentou Dirceu.

Os pais queriam que o filho cursasse Agronomia e voltasse para casa depois de formado. Agora, sabem que dificilmente um dos dois voltará.



Dirceu Provensi sabe que dificilmente os dois filhos voltarão para Marema

diario.com.br


> A lista de municípios com população 2010 e 2011 e os crescimentos absoluto e percentual.

darci.debona@diario.com.br

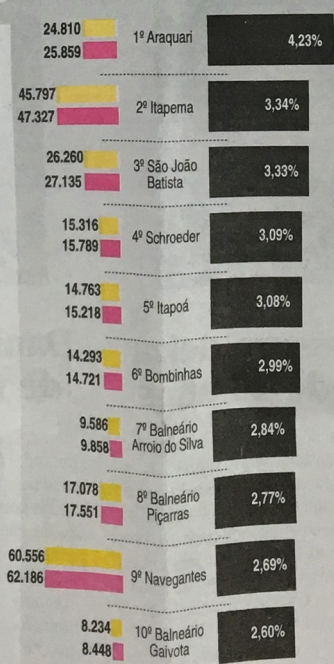
Os números e percentuais de julho de 2011

Cidade	Pop.	Varição	Cidade	Pop.	Varição	Cidade	Pop.	Varição	Cidade	Pop.	Varição			
Abdon Batista	2.644	-0,34%	Caçador	71.333	0,81%	Grão Pará	6.246	0,37%	Piratuba	4.707	-1,65%	São João do Sul	7.019	0,24%
Aberlão Luz	17.151	0,30%	Calbi	6.209	-0,16%	Gravatal	10.697	0,58%	Planalto Alegre	2.670	0,60%	São Joaquim	24.964	0,61%
Agrolândia	9.439	1,24%	Calmon	3.381	-0,18%	Guabiruba	18.649	2,27%	Pomerode	28.191	1,56%	São José	212.586	1,33%
Agrolândia	4.954	1,02%	Camboriú	63.966	2,57%	Guaraciaba	10.457	-0,39%	Lontras	10.627	1,81%	São José do Cedro	13.684	0,00%
Água Doce	6.970	0,13%	Campo Alegre	11.757	0,08%	Guaramirim	35.918	2,12%	Luiz Alves	5.602	0,04%	São José do Cerrito	9.187	-0,93%
Águas de Chapecó	6.135	0,41%	Campo Belo do Sul	7.439	-0,59%	Guarujá do Sul	4.924	0,33%	Mazzeia	1.820	-0,33%	São Lourenço do Oeste	21.964	0,79%
Águas Frias	2.416	-0,33%	Campo Eré	9.295	-0,80%	Guatambú	4.677	0,04%	Matra	53.140	0,93%	São Ludgero	11.178	1,68%
Águas Mornas	5.617	1,24%	Campos Novos	33.073	0,76%	Herval d'Oeste	21.331	0,43%	Major Gercino	3.289	0,30%	São Martinho	3.204	-0,16%
Alfredo Wagner	9.452	0,45%	Canoinha	10.726	1,16%	Ibiam	1.944	-0,05%	Major Vieira	7.523	0,59%	S. Mig. da Boa Vista	1.895	-0,47%
Alto Bela Vista	1.998	-0,35%	Canoinhas	52.852	0,16%	Ibicaré	3.357	-0,47%	Maracajá	6.470	1,03%	S. Mig. do Oeste	36.612	0,84%
Anchieta	6.322	-0,91%	Capão Alto	2.733	-0,73%	Ibirama	17.447	0,88%	Maravilha	22.376	1,24%	S. P. de Alcântara	4.790	1,83%
Angelina	5.210	-0,76%	Capinzal	20.919	0,72%	Içara	59.616	1,33%	Marema	2.169	-1,54%	Saudades	9.059	0,59%
Anita Garibaldi	8.496	-1,47%	Capivari de Baixo	21.913	1,10%	Iloíta	12.492	0,63%	Marema	2.169	-1,54%	Schroeder	16.971	3,06%
Antópolis	3.212	-0,06%	Catanduvas	9.652	1,02%	Imbuiz	11.539	-1,14%	Massaranduba	2.811	-0,99%	Sesara	15.789	3,06%
Antônio Carlos	7.577	1,06%	Caxambu do Sul	4.346	-1,47%	Imbituba	40.513	0,85%	Matos Costa	6.994	-0,99%	Serra Alta	3.282	-0,09%
Apiúna	9.683	0,86%	Celso Ramos	2.765	-0,22%	Imbuiz	5.742	0,61%	Melo	2.495	-0,72%	Siderópolis	13.068	0,54%
Arabutã	4.196	0,07%	Cerro Negro	3.541	-1,12%	Indaial	58.079	0,81%	Mirim Doce	4.054	0,22%	Sombrio	26.693	1,06%
Araquari	25.859	4,23%	Chap. do Lageado	2.777	0,54%	Iomerê	2.753	0,51%	Mondai	10.346	1,12%	Southern	2.739	-0,98%
Araranguá	61.817	0,83%	Chapeco	166.336	1,53%	Ipirá	4.725	-0,57%	Monte Carlo	9.347	0,38%	São Brasil	17.337	0,45%
Armazém	7.821	0,88%	Cocal do Sul	15.269	0,73%	Iporã do Oeste	8.450	0,49%	Monte Castelo	8.346	0,00%	Taió	17.337	0,45%
Arroio Trinta	3.503	0,03%	Concórdia	69.048	0,62%	Ipuçu	6.850	0,76%	Morro da Fumaça	16.247	0,75%	Tangará	8.668	-0,07%
Arvoredo	2.257	-0,13%	Cordilheira Alta	3.819	1,38%	Iupumirim	7.244	0,33%	Morro Grande	2.888	-0,07%	Tigrinhos	1.748	-0,51%
Ascurra	7.448	0,50%	Coronel Freitas	10.188	-0,24%	Iraceminha	4.227	-0,61%	Navegantes	62.186	2,89%	Tijucas	31.533	1,85%
Atalanta	3.290	-0,30%	Coronel Martins	2.463	0,20%	Irati	9.594	0,66%	Nova Erechim	4.331	1,31%	Timbó do Sul	5.307	-0,02%
Aurora	5.555	0,11%	Correia Pinto	14.613	-1,16%	Irati	2.081	-0,72%	Nova Itaberaba	4.268	0,02%	Timbó	37.343	1,55%
Bal. Arroio do Silva	272	2,84%	Corupá	14.006	1,11%	Irineópolis	10.503	0,53%	Nova Trento	12.369	1,47%	Timbó Grande	7.218	0,71%
Bal. Barra do Sul	8.613	2,17%	Criciúma	193.988	0,87%	Itá	6.400	-0,40%	Nova Veneza	13.447	1,04%	Três Barras	18.206	0,42%
Bal. Camboriú	110.747	2,46%	Cunha Porã	10.642	0,27%	Itaiópolis	20.394	0,46%	Novo Horizonte	2.723	-0,98%	Treviso	3.556	0,82%
Bal. Gaivota	8.448	2,60%	Cunhataí	1.887	0,27%	Itajaí	186.127	1,50%	Oriens	21.498	0,49%	Treze de Maio	6.888	0,17%
Bal. Pícaras	17.551	2,77%	Curitibanos	37.877	0,34%	Itapema	47.327	3,34%	Ouro	16.517	1,10%	Treze Tilias	6.456	1,81%
Bandeirante	2.885	-0,72%	Descanso	8.596	-0,44%	Itapiranga	15.517	0,70%	Ouro Verde	7.359	-0,18%	Tubarão	6.611	0,89%
Barra Bonita	1.860	-0,96%	Dionísio Cerqueira	14.854	0,29%	Itapoá	15.218	3,08%	Paial	1.741	-1,25%	Tombador Central	97.833	0,62%
Barra Velha	22.912	2,35%	Doña Emma	3.753	0,86%	Ituporanga	22.462	0,95%	Painel	2.352	-0,04%	Tunápolis	4.622	-0,24%
Bela Vista do Toldo	6.026	0,37%	Doutor Pedrinho	3.644	1,11%	Jaborá	4.029	-0,30%	Painel	2.352	-0,04%	Turvo	11.928	0,62%
Belmonte	2.639	0,15%	Entre Rios	3.030	0,40%	Jacinto Machado	10.585	-0,23%	Palmira	139.989	1,93%	União do Oeste	2.873	-1,27%
Benedito Novo	10.433	0,94%	Ermo	2.049	-0,05%	Jaguarauna	17.495	1,19%	Palma Sola	7.731	-0,44%	Urubici	10.733	0,32%
Biguaçu	58.983	1,33%	Erval Velho	4.358	0,14%	Jaraguá do Sul	145.781	1,86%	Palmeira	2.391	0,76%	Urupema	2.479	-0,12%
Blumenau	312.634	1,17%	Faxinal dos Guedes	10.653	-0,08%	Jardimópolis	1.748	-0,02%	Palmitos	16.019	-0,01%	Unussanga	20.290	0,33%
Bocaina do Sul	3.302	0,36%	Flor do Sertão	1.586	-0,13%	Joaçaba	27.247	1,02%	Papanduva	18.013	0,47%	Vargem	3.532	0,00%
Bom. Jd. da Serra	4.419	0,55%	Florianópolis	427.298	1,44%	Jornville	520.905	1,09%	Paraisópolis	4.025	-1,35%	Vargem Bonita	4.765	-0,58%
Bom Jesus	2.563	1,46%	Formosa do Sul	2.591	-0,38%	José Botelho	4.731	0,21%	Passo de Torres	6.798	2,58%	Vidal Ramos	6.287	-0,05%
Bom Jesus do Oeste	2.131	-0,05%	Forquilha	22.870	1,43%	Jupia	2.142	-0,28%	Passos Maia	4.399	-0,59%	Videira	47.618	0,91%
Bom Retiro	9.017	0,84%	Frabugos	34.676	0,36%	Lacerdópolis	2.201	0,08%	Paulo Lopes	6.751	0,88%	Vitor Meireles	5.183	-0,48%
Bombinhas	14.721	2,99%	Frei Rogério	2.436	-1,54%	Lages	156.664	-0,04%	Pedras Grandes	4.092	-0,27%	Witmarsum	3.627	0,75%
Botuverá	4.527	1,32%	Galvão	3.413	-1,70%	Laguna	51.869	0,60%	Penha	25.714	2,28%	Xanxerê	44.642	1,16%
Braço do Norte	29.550	1,14%	Garopaba	18.520	2,11%	Lajeado Grande	1.484	-0,40%	Pertitoba	2.969	-0,64%	Xavantina	4.122	-0,48%
Braço do Trombudo	3.478	0,61%	Garuva	15.021	1,76%	Laurentino	6.076	1,20%	Pinhalândia	2.110	-0,34%	Xaxim	25.932	0,85%
Brunópolis	2.813	-1,30%	Gaspar	58.869	1,53%	Lauro Muller	14.426	0,41%	Pinhalzinho	16.637	1,87%	Zoréa	3.018	0,90%
Bruque	107.763	2,14%	Gov. Celso Ramos	13.107	0,83%	Lebon Régis	11.850	0,10%	Pinheiro Preto	3.179	1,02%			

RANKING DO CRESCIMENTO POPUCACIONAL

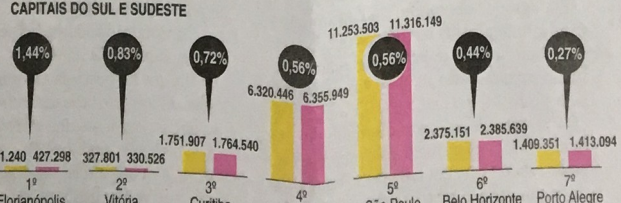
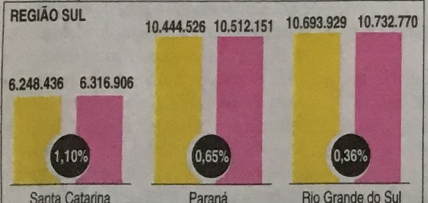
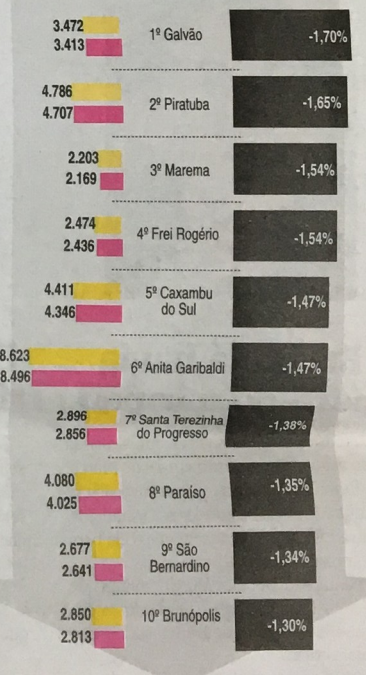


AS QUE MAIS CRESCERAM



EM SC

QUE TIVERAM QUEDA



MUDANÇA FUNDO DE PARTICIPAÇÃO DOS MUNICÍPIOS

Município	População		FPM até agosto (em R\$ milhões)	
	2010	2011	2011	2012
Navegantes	60.038	62.186	11,8	12,9
Caçador	70.506	71.333	12,9	13,9
Xanxerê	44.128	44.642	9,6	10,7
Coronel Freitas	10.213	10.188	4,3	3,2

Fonte: Instituto Brasileiro de Geografia e Estatística (IBGE) e Federação Catarinense de Municípios (Fecam)